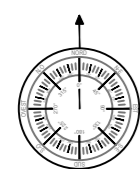


Comune di Casalgrande (RE)






- INFRASTRUTTURA I.P. ESISTENTE
- INFRASTRUTTURA FIBER COP DI NUOVA POSA
- INDIVIDUAZIONE INTERVENTO FIBER COP
- POZZETTO FIBER COP DI NUOVA POSA
- APERTURA CHIUSINO

<b>COMUNE DI CASALGRANDE (RE )</b>			
<small>Permesso 52209L_CASALGRANDE_RL09:Via Aosta-Via Statale-Via Provinciale 467-Via Aldo Moro-Via Liberazione- Via Luigi Einaudi-Via XXV Luglio</small>			
<small>Tavola</small> <b>PLANIMETRIA GENERALE</b>		<small>N. Tavola</small>	<b>00</b>
<small>Proprietà</small>	<small>Progettista</small>	<small>Scala</small>	<b>1:2000</b>
		<small>Data</small>	<b>03/2022</b>
		<small>Revisione</small>	<b>0</b>



Comune di Casalgrande (RE)



### LEGENDA

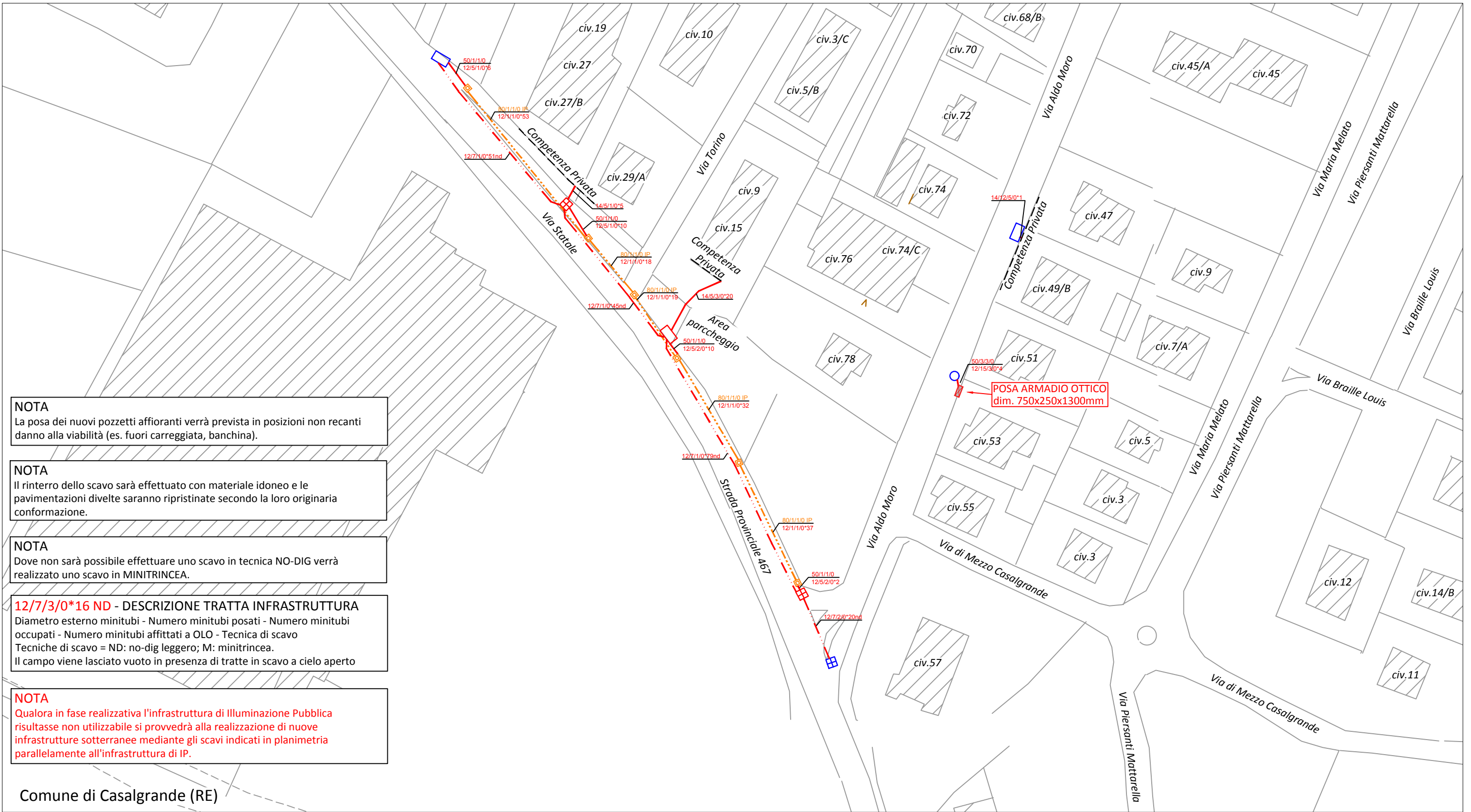
-  POZZETTO 125x80cm TIM ESISTENTE (APERTURA CHIUSINO)
-  POZZETTO 90x70cm TIM ESISTENTE (APERTURA CHIUSINO)
-  POZZETTO 50x50cm TIM ESISTENTE (APERTURA CHIUSINO)



### COMUNE DI CASALGRANDE (RE)

Permesso  
52209L\_CASALGRANDE\_RL09:Via Aosta-Via Statale-Via Provinciale 467-Via Aldo Moro-Via Liberazione-  
Via Luigi Einaudi-Via XXV Luglio

Tavola <b>PLANIMETRIA DI DETTAGLIO</b>		N. Tavola <b>01</b>
Proprietà	Progettista	Scala <b>1:1000</b>
 		Data <b>03/2022</b>
		Revisione <b>0</b>



**NOTA**  
La posa dei nuovi pozzetti affioranti verrà prevista in posizioni non recanti danno alla viabilità (es. fuori carreggiata, banchina).

**NOTA**  
Il rinterro dello scavo sarà effettuato con materiale idoneo e le pavimentazioni divelte saranno ripristinate secondo la loro originaria conformazione.


**NOTA**  
Dove non sarà possibile effettuare uno scavo in tecnica NO-DIG verrà realizzato uno scavo in MINITRINCEA.

**12/7/3/0\*16 ND - DESCRIZIONE TRATTA INFRASTRUTTURA**  
Diametro esterno minitubi - Numero minitubi posati - Numero minitubi occupati - Numero minitubi affittati a OLO - Tecnica di scavo  
Tecnica di scavo = ND: no-dig leggero; M: minitrincea.  
Il campo viene lasciato vuoto in presenza di tratte in scavo a cielo aperto

**NOTA**  
Qualora in fase realizzativa l'infrastruttura di Illuminazione Pubblica risultasse non utilizzabile si provvederà alla realizzazione di nuove infrastrutture sotterranee mediante gli scavi indicati in planimetria parallelamente all'infrastruttura di IP.

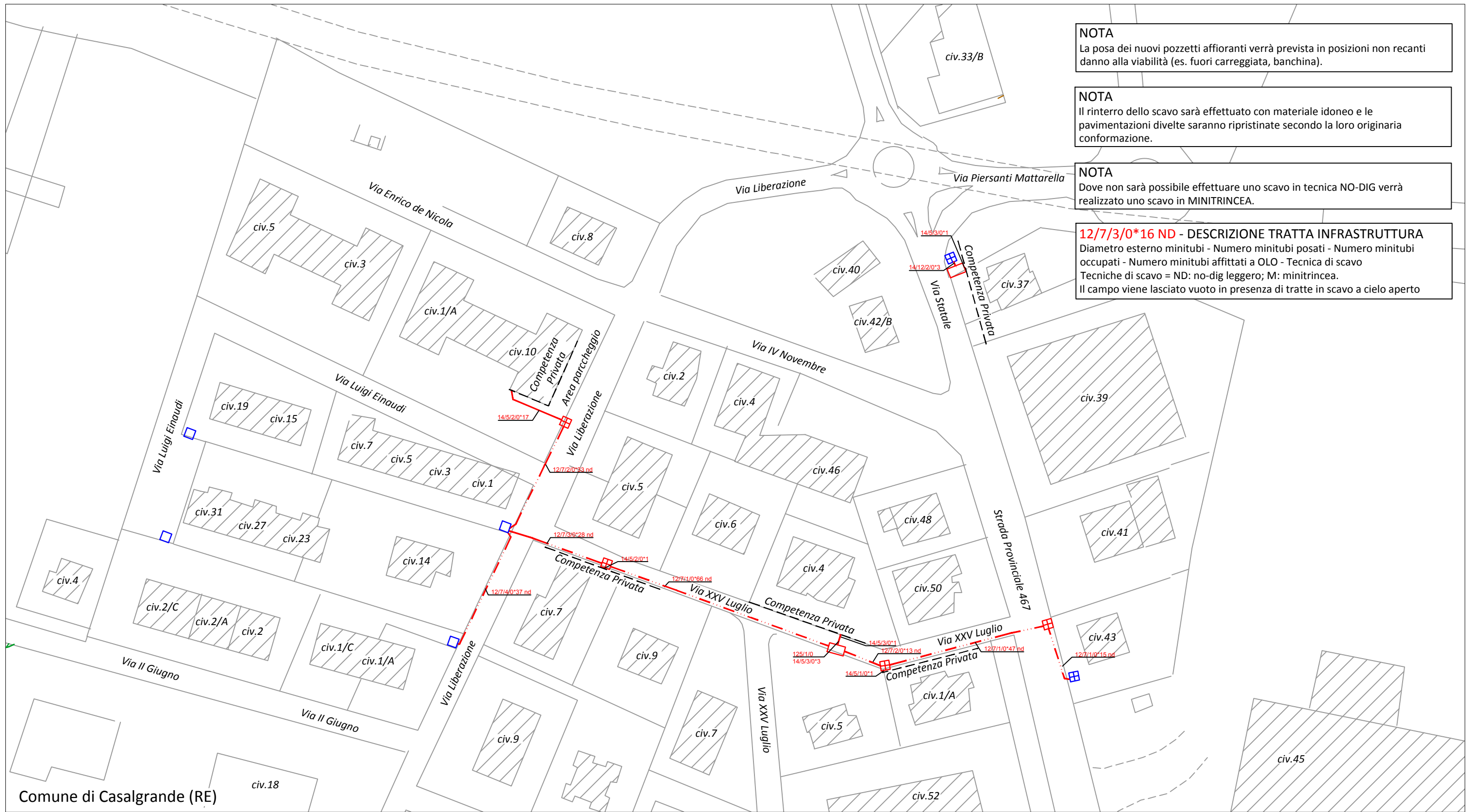
Comune di Casalgrande (RE)

LEGENDA	
	INFRASTRUTTURA I.P. ESISTENTE
	INFRASTRUTTURA FIBERCOPI DI NUOVA POSA IN TECNICA NO-DIG
	INFRASTRUTTURA FIBERCOPI DI NUOVA POSA IN TECNICA SCAVO A CIELO APERTO
	ARMADIO OTTICO LARGE DI NUOVA POSA
	POZZETTO 40x76cm FIBERCOPI DI NUOVA POSA
	CAMERETTA TIM ESISTENTE (APERTURA CHIUSINO)
	POZZETTO 125x80cm TIM ESISTENTE (APERTURA CHIUSINO)
	POZZETTO 40x76cm TIM ESISTENTE (APERTURA CHIUSINO)
	POZZETTO 40x40cm DI ILLUMINAZIONE PUBBLICA ESISTENTE



COMUNE DI CASALGRANDE (RE)	
Permesso 52209L_CASALGRANDE_RL09:Via Aosta-Via Statale-Via Provinciale 467-Via Aldo Moro-Via Liberazione-Via Luigi Einaudi-Via XXV Luglio	
Tavola PLANIMETRIA DI DETTAGLIO	N. Tavola 02
Proprietà	Scala 1:1000
Progettista 	Data 03/2022
	Revisione 0





**NOTA**  
La posa dei nuovi pozzetti affioranti verrà prevista in posizioni non recanti danno alla viabilità (es. fuori carreggiata, banchina).

**NOTA**  
Il rinterro dello scavo sarà effettuato con materiale idoneo e le pavimentazioni divelte saranno ripristinate secondo la loro originaria conformazione.

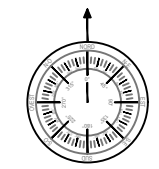
**NOTA**  
Dove non sarà possibile effettuare uno scavo in tecnica NO-DIG verrà realizzato uno scavo in MINITRINCEA.

**12/7/3/0\*16 ND - DESCRIZIONE TRATTA INFRASTRUTTURA**  
Diametro esterno minitubi - Numero minitubi posati - Numero minitubi occupati - Numero minitubi affittati a OLO - Tecnica di scavo  
Tecnica di scavo = ND: no-dig leggero; M: minitrincea.  
Il campo viene lasciato vuoto in presenza di tratte in scavo a cielo aperto

Comune di Casalgrande (RE)

**LEGENDA**

- - - - - INFRASTRUTTURA FIBER COP DI NUOVA POSA IN TECNICA NO-DIG
- — — — — INFRASTRUTTURA FIBER COP DI NUOVA POSA IN TECNICA SCAVO A CIELO APERTO
- POZZETTO 125x80cm FIBER COP DI NUOVA POSA
- POZZETTO 40x76cm FIBER COP DI NUOVA POSA
- POZZETTO 90x70cm TIM ESISTENTE (APERTURA CHIUSINO)
- POZZETTO 40x76cm TIM ESISTENTE (APERTURA CHIUSINO)



**COMUNE DI CASALGRANDE (RE )**

Permessone <b>52209L_CASALGRANDE_RL09:Via Aosta-Via Statale-Via Provinciale 467-Via Aldo Moro-Via Liberazione-Via Luigi Einaudi-Via XXV Luglio</b>	
Tavola <b>PLANIMETRIA DI DETTAGLIO</b>	N. Tavola <b>03</b>
Proprietà 	Progettista 
	Scala <b>1:1000</b>
	Data <b>03/2022</b>
	Revisione <b>0</b>

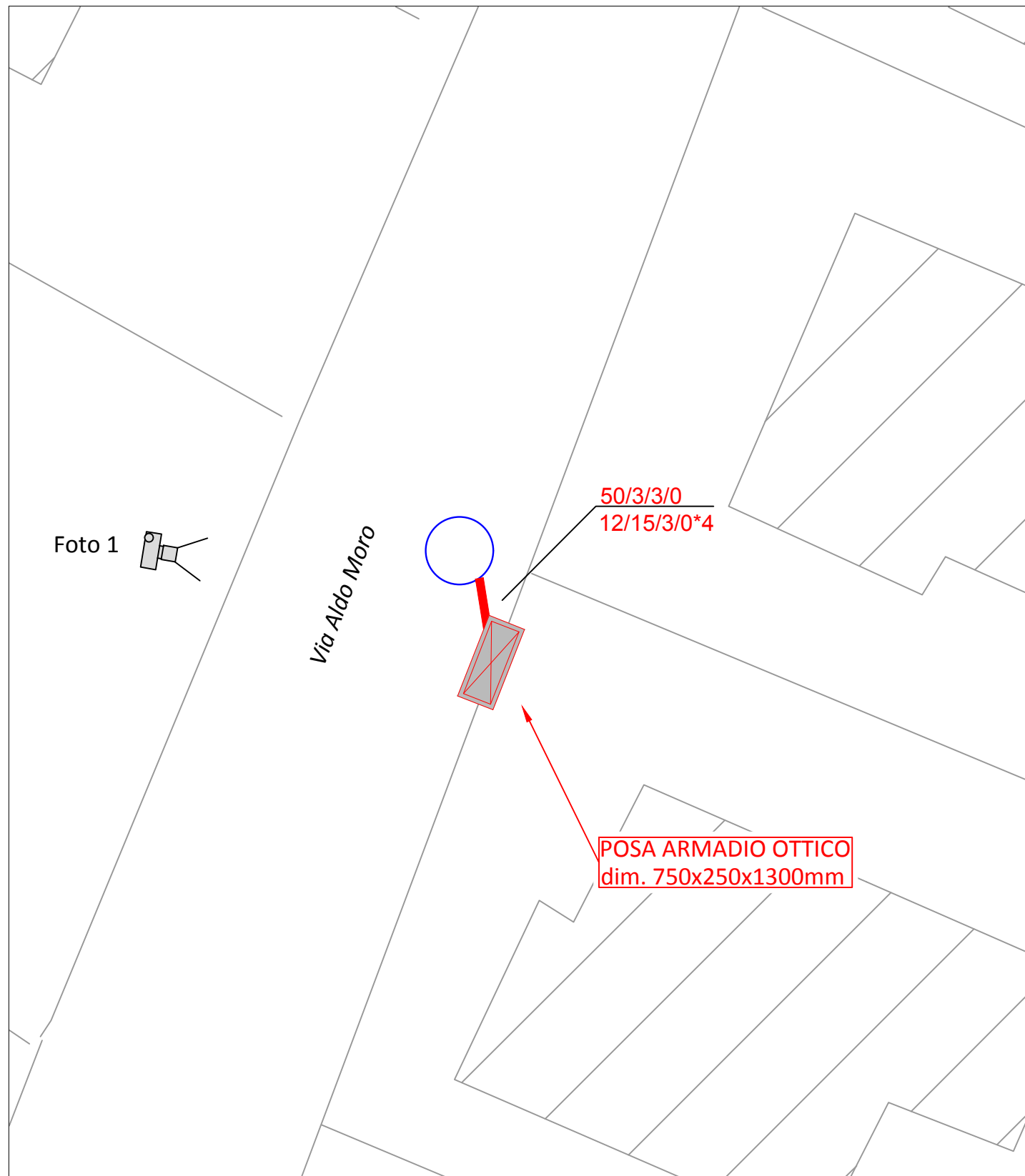


Foto 1

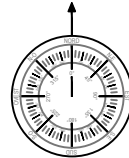


**NOTA**  
Il rinterro dello scavo sarà effettuato con materiale idoneo e le pavimentazioni divelte saranno ripristinate secondo la loro originaria conformazione.

**12/7/3/0\*16 ND** - DESCRIZIONE TRATTA INFRASTRUTTURA  
Diametro esterno minitubi - Numero minitubi posati - Numero minitubi occupati - Numero minitubi affittati a OLO - Tecnica di scavo  
Tecniche di scavo = ND: no-dig leggero; M: minitrincea.  
Il campo viene lasciato vuoto in presenza di tratte in scavo a cielo aperto

**LEGENDA**

- INFRASTRUTTURA FIBER COP DI NUOVA POSA IN TECNICA SCAVO A CIELO APERTO
- ARMADIO OTTICO LARGE DI NUOVA POSA
- CAMERETTA TIM ESISTENTE (APERTURA CHIUSINO)
- CONO FOTOGRAFICO



<b>COMUNE DI CASALGRANDE (RE )</b>	
Permesso 52209L_CASALGRANDE_RL09:Via Aosta-Via Statale-Via Provinciale 467-Via Aldo Moro-Via Liberazione-Via Luigi Einaudi-Via XXV Luglio	
Tavola INTERVENTO 01 e DOCUMENTAZIONE FOTOGRAFICA	N. Tavola 04
Proprietà 	Progettista 
	Scala 1:200
	Data 03/2022
	Revisione 0